

ILLANGE

DICRIM

Document d'Information Communal sur les Risques Majeurs



Document mis à jour en février 2021

Madame, Monsieur,

Ce document sécurité est d'une très grande importance et doit retenir toute votre attention.

Toute population soumise à des risques majeurs a droit à une information dite préventive afin de connaître les dangers auxquels elle peut être exposée, les dispositions prévues par les pouvoirs publics, et les mesures de sauvegarde à respecter.

Pour vous préparer à un comportement responsable face aux risques potentiels, et afin de réduire leurs conséquences, je vous invite à prendre connaissance de ce DICRIM, document synthétique qui constitue l'un des éléments de notre politique de sécurité des personnes.

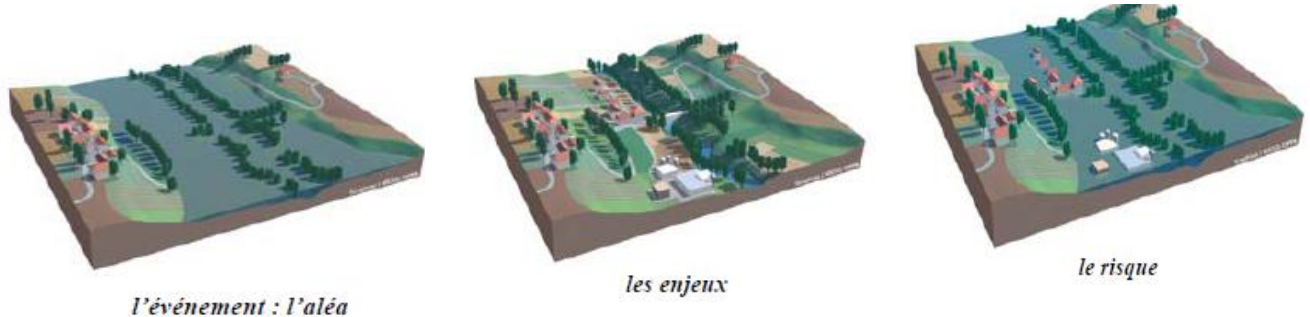
Sachez que la commune a élaboré également son Plan Communal de Sauvegarde (PCS) conformément à la réglementation en vigueur, pour organiser l'action des services communaux et des habitants en cas d'incident important.

Puisse ce document vous permettre de bien mesurer les types de risques qui nous entourent, et de mieux les appréhender pour y faire face. La sécurité civile est l'affaire de TOUS, et chacun doit être acteur de sa sécurité et de celles des autres.

Le Maire.
Marc LUCCHINI

Qu'est-ce qu'un risque ?

Le risque est la possibilité qu'un événement d'origine naturelle, ou lié à une activité humaine, se produise, dont les effets peuvent mettre en jeu un grand nombre de personnes, ou occasionner des dommages importants, et dépasser les capacités de réaction de la société.



Risque = produit d'un aléa + un enjeu

Il existe plusieurs types de risques :

- **Les risques naturels** : Inondation, mouvements de terrains liés à la sécheresse
- ...
- **Les risques technologiques** : Industriel, nucléaire, transport de matières dangereuses ...
- **Les risques météorologiques** : Tempête, grand froid, canicule ...
- **Les risques sanitaires** : Pandémie ...

Un risque est dit « majeur » si sa fréquence est faible et sa gravité très lourde.

Pourquoi s'informer sur les risques majeurs ?

L'article L.125.2 du Code de l'environnement précise que « ***toute personne a un droit à l'information sur les risques majeurs auxquels elle est soumise dans certaines zones du territoire et sur les mesures de sauvegarde qui la concernent. Ce droit s'applique aux risques technologiques et aux risques naturels prévisibles*** ».


Conformément à cette réglementation, ce document vous informe sur les risques auxquels la commune d'ILLANGE peut être exposée.

Il a pour objectif de vous sensibiliser aux bons réflexes de protection à adopter en cas de catastrophe majeure, afin que vous deveniez acteur de votre propre sécurité.

En cas d'événement grave, comment serez-vous alerté ?

En cas d'événement majeur, vous serez alertés :

En porte-à-porte



Par porte-voix



Par les médias



ALERTE SANS EVACUATION DES POPULATIONS

- Un risque menace votre quartier.
- Préparez-vous à évacuer sur ordre si cela est nécessaire.
- Restez attentifs aux instructions qui seront données pour votre sécurité.

ALERTE AVEC EVACUATION DES POPULATIONS

- Un événement exceptionnel est attendu.
- Évacuez immédiatement la zone où vous vous trouvez, dans le calme.
- Rejoignez le point de ralliement indiqué et suivez toutes les instructions données par le maire ou les forces de l'ordre.

« Pack » de Sécurité à préparer chez soi :

Radio à pile, lampe de poche, matériel de confinement (ruban adhésif, serpillières ou tissus pour colmater le bas des portes ...), nourriture et eau, couvertures, vêtements, papiers personnels, médicaments et notamment traitement quotidien.



Risque inondation

Plus d'infos sur
www.prim.net,
www.moselle.gouv.fr

Définitions :

L'inondation est la submersion rapide ou lente d'une zone habitée ou non ; elle correspond au débordement des eaux lors de la crue.

La crue, quant à elle, correspond à une augmentation de la hauteur d'eau, sans conduire forcément à une inondation.

2 types d'inondations existent :

- Les inondations lentes ou de plaine, par débordement d'un cours d'eau ou remontée de la nappe phréatique.
- Les inondations rapides ou torrentielles, consécutives à de violentes averses.



le risque

Le risque à ILLANGE

ILLANGE est concernée par l'inondation lente de plaine. La MOSELLE peut engendrer des débordements qui peuvent durer plusieurs jours. La montée des eaux est lente, ce qui laisse généralement le temps de s'organiser.

Les mesures de prévention

Le 25/08/1998, le **Plan de Prévention des Risques Inondation (PPRI)** a été approuvé sur la commune. Il recense l'ensemble des zones sujettes à inondation et régleme de ce fait l'occupation des sols et les droits de construction sur la commune.

Les moyens de surveillance et l'alerte :

Une surveillance permanente des cours d'eau est assurée au niveau national. Le bilan de ces observations est consultable 24H/24 sur le site <http://www.vigicrues.gouv.fr> (site de prévision des crues).

Toute personne témoin d'un éventuel problème doit prévenir les autorités (Mairie, pompiers ou gendarmerie).

Ce que vous devez faire en cas d'inondation :

Ne vous engagez jamais à pied ou en voiture dans une zone inondée.



Risque transport de matières dangereuses



Le risque lié aux Transports de Matières Dangereuses, appelé aussi TMD, est consécutif à un accident se produisant lors du transport par voie routière, ferrée, aérienne, par voie d'eau ou par canalisation, de matières dangereuses. Il peut entraîner des conséquences graves pour la population, les biens et l'environnement.

Le risque à ILLANGE :

La commune est longée par 3 axes importants : l'autoroute A31, la route départementale D654 (contournement Sud-Est de YUTZ) et la MOSELLE canalisée sur lesquelles transitent des transports de matières dangereuses.

Les principaux dangers sont l'explosion, l'incendie, la fuite d'un liquide polluant, et la formation d'un nuage toxique.

Les mesures de prévention :

Le Plan Communal de Sauvegarde (PCS) prévoit la mise en place d'une cellule de crise pour optimiser les actions sur le terrain (secours, déviations de la circulation ...).

Des plans d'organisation départementale des secours, tel que le Plan ORSEC Transport de Matières Dangereuses, seront mis en œuvre si nécessaire.


La signalisation des véhicules transportant des matières dangereuses :



Les véhicules transportant des matières dangereuses ou radioactives sont identifiables par un des logos suivants, apposés notamment à l'arrière droit du véhicule :



Matières explosives



Gaz



Matières inflammables



Solides inflammables



Matières spontanément inflammables



Matières qui au contact de l'eau dégagent des vapeurs inflammables



Matières comburantes



Matières toxiques




Matières infectieuses



Matières radioactives



Matières corrosives



Les produits chauds (+100°C)



Autres dangers



Dangereux pour l'environnement



Ce que vous devez faire en cas d'accident de transport de matières dangereuses

DES AUJOURD'HUI :

- Prenez connaissance des consignes de mise à l'abri.

PENDANT L'ACCIDENT :

Si vous êtes témoin de l'accident :

- Donnez l'alerte : sapeurs-pompiers **18**, police/gendarmerie **17** ; **112** depuis votre portable.
- Si des victimes sont à déplorer, ne les déplacez pas, sauf en cas d'incendie.
- Si le véhicule ou le réservoir prend feu ou dégage un nuage toxique, éloignez-vous de l'accident et mettez-vous, si possible, à l'abri dans un bâtiment.

Si vous entendez l'alerte :

- Rejoignez le bâtiment le plus proche, fermez toutes les ouvertures et les entrées d'air, arrêtez ventilation et climatisation.
- Eloignez-vous des portes et fenêtres, ne fumez pas, ne provoquez pas de flammes, ni étincelles.
- Ecoutez la radio.
- N'allez pas chercher vos enfants à l'école. Celle-ci est dotée d'un Plan Particulier de Mise en Sécurité (PPMS) face aux risques majeurs, qui prévoit la prise en charge des enfants.
- Ne téléphonez pas.
- Lavez-vous en cas d'irritation, et si possible changez de vêtements.
- Ne sortez qu'en fin d'alerte ou sur ordre d'évacuation.

Rappel des bons réflexes : Transport de matières dangereuses



Enfermez-vous dans un bâtiment



Bouchez toutes les entrées d'air



Ecoutez la radio



Ne téléphonez pas



Ni flammes ni cigarettes



N'allez pas chercher vos enfants à l'école



Risque nucléaire



L'accident nucléaire est un événement se produisant dans une installation nucléaire et entraînant des conséquences immédiates et graves pour le personnel, les riverains, les biens et l'environnement.

Le risque à ILLANGE :

ILLANGE est concernée par le risque nucléaire. La commune est en effet située dans le périmètre de protection réflexe du Centre Nucléaire de Production d'Electricité de CATTENOM (rayon de 20 km autour de la centrale nucléaire). En cas d'alerte nucléaire, il est impératif de se mettre immédiatement à l'abri dans un bâtiment en dur.

Les mesures de prévention :

Des mesures préventives sont imposées aux centrales nucléaires.

Dans le cadre de l'Organisation de la Réponse de Sécurité Civile (ORSEC) départementale, un Plan Particulier d'Intervention a été élaboré par les pouvoirs publics, prévoyant l'organisation de crise qui serait mise en place en situation d'accident.

Tous les habitants d'ILLANGE doivent s'assurer qu'ils sont en possession de plaquettes d'iodure de potassium. Ces comprimés doivent être conservés dans un endroit sec et accessible, accompagnés de la plaquette d'information qui leur a été remise. La prise de comprimés d'iode en cas de situation accidentelle doit se faire uniquement à la demande du préfet.

Les moyens de surveillance :

Une surveillance permanente de l'installation est exercée par la centrale de CATTENOM et par l'Autorité de Sûreté Nucléaire.

Plus d'infos sur
www.prim.net,
www.moselle.gouv.fr



Ce que vous devez faire en cas d'accident nucléaire

DES AUJOURD'HUI

- Prenez connaissance des consignes de mise à l'abri.
- Assurez-vous de disposer de comprimés d'iode ou contactez la mairie
- Consultez le Plan Particulier d'Intervention (PPI) du Centre Nucléaire de Production Electrique (CNPE) de CATTENOM sur le site www.edf.fr/centrale-nucleaire-cattenom/présentation

PENDANT L'ACCIDENT

- Mettez-vous à l'abri dans le bâtiment le plus proche, fermez toutes les ouvertures et les entrées d'air, arrêtez ventilation et climatisation.
- Ecoutez les consignes de sécurité diffusées par les pouvoirs publics via les médias.
- N'allez pas chercher vos enfants à l'école. Celle-ci est dotée d'un Plan Particulier de Mise en Sûreté (PPMS) face aux risques majeurs, qui prévoit la prise en charge des enfants.
- Ne sortez qu'en fin d'alerte ou sur ordre d'évacuation.

APRES L'ACCIDENT

- Respectez les consignes données par les autorités via les médias

Rappel des bons réflexes : Accident nucléaire



Enfermez-vous dans un bâtiment



Bouchez toutes les entrées d'air



Ecoutez la radio



Ne téléphonez pas



Ni flammes ni cigarettes

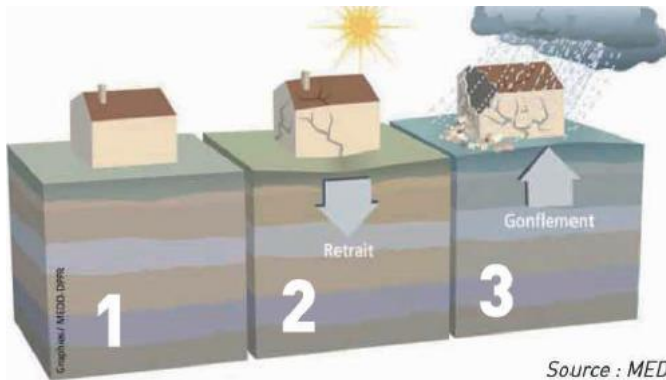


N'allez pas chercher vos enfants à l'école



Risque Mouvement de terrain : Retrait-gonflement des argiles

Les variations de la quantité d'eau dans certains terrains argileux produisent des gonflements (en période humide) et des tassements (périodes sèches). Cela peut provoquer des dégâts sur les constructions (fissures, déformations des ouvertures), pouvant rendre inhabitables certains locaux.



Source : MEDD



Le risque à ILLANGE :

La commune se situe sur une zone d'aléa nul à faible pour les argiles.

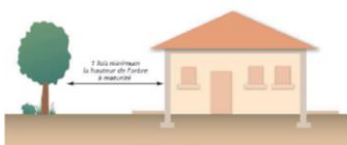
Attention, cela ne signifie pas que le risque n'est pas présent, mais que le problème se manifestera essentiellement en cas de fortes sécheresses.

Près de 82% du territoire départemental est concerné par un sol argileux.

Les mesures de prévention :

Le Ministère de l'Écologie a édité une plaquette d'information sur le risque argile « Le retrait-gonflement des argiles : comment prévenir les désordres dans l'habitat individuel ? ». Vous pouvez télécharger cette plaquette en format PDF. <http://www.developpement-durable.gouv.fr/>

Comment faire pour prévenir les dégâts ?



Eloignez la végétation du bâti :
les racines amplifient le phénomène de déstructuration des façades



Réalisez une structure étanche autour du bâtiment

Vous retrouverez l'ensemble de ces conseils sur www.argiles.fr



Risque climatique : tempête, vents violents

Une tempête correspond à l'évolution d'une perturbation atmosphérique où se confrontent deux masses d'air aux caractéristiques bien distinctes (température, humidité...).



Les effets d'une tempête :

Vents violents, précipitations intenses... Les tempêtes sont souvent à l'origine de dégâts importants.





Les conséquences :

Le nombre de victimes peut être important. Le problème est souvent lié à l'imprudence des personnes. En effet, les tempêtes peuvent être à l'origine de la projection d'objets, de la chute de tuiles, elles peuvent entraîner des chutes d'arbres, des inondations, voir même des glissements de terrain. Évitez de sortir durant l'épisode de tempête.

Le risque :

Selon Météo France, en moyenne 15 tempêtes affectent la France chaque année, et une tempête sur dix peut être qualifiée de forte (un épisode est qualifié de forte tempête si au moins 20% des stations départementales enregistrent un vent maximal instantané supérieur à 100 km/h).

Rappel des codes couleur de la vigilance météorologique :

-  **Une vigilance absolue s'impose** des phénomènes météorologiques dangereux d'intensité exceptionnelle sont prévus ...
-  **Soyez très vigilant**, des phénomènes météorologiques dangereux sont prévus ...
-  **Soyez attentif** si vous pratiquez des activités sensibles au risque météorologique ...
-  **Pas de vigilance particulière.**



Vent violent



Neige-verglas



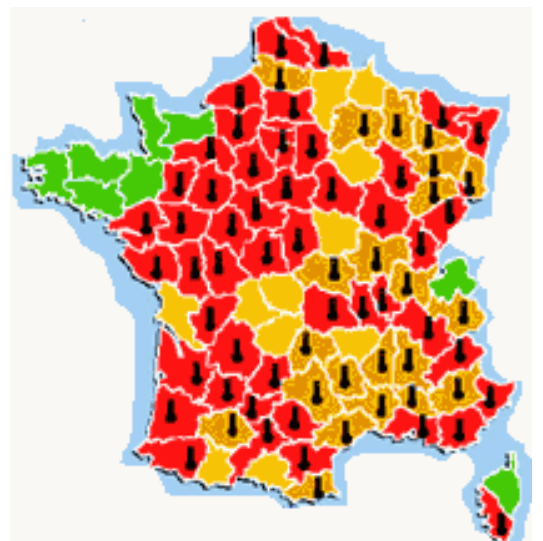
Pluie-inondation



Canicule



Orages





Ce que vous devez faire en cas de tempête, vents violents

DES AUJOURD'HUI

- Informez-vous sur les prévisions météorologiques en consultant notamment le site de Météo France : <http://www.meteofrance.com>

Si une tempête est annoncée :

- Mettez à l'abri ou amarrez les objets susceptibles d'être emportés.
- Evitez de prendre la route.
- Reportez autant que possible vos déplacements.

PENDANT UNE TEMPETE

- Mettez-vous à l'abri dans un bâtiment, fermez portes et volets.
- Débranchez appareils électriques et antennes de télévision.
- Ne vous abritez pas sous les arbres.
- Ne vous approchez pas des lignes électriques ou téléphoniques.
- N'intervenez pas sur les toits
- Si vous devez impérativement sortir, soyez prudents.

APRES UNE TEMPETE

- Faites couper branches et arbres qui menacent de tomber.
- Faites attention aux fils électriques et téléphoniques tombés au sol.
- Faites l'inventaire de vos dommages et contactez votre compagnie d'assurance pour élaborer votre dossier de déclaration de sinistre.

Rappel des bons réflexes : Tempête – vents violents



Enfermez-vous dans un bâtiment



Fermez portes et volets



Ne montez pas sur un toit



Ne prenez pas votre véhicule



Ne restez pas sous les lignes électriques



Risque sanitaire : pandémie coronavirus covid-19

Une pandémie est une épidémie présente sur une large zone géographique internationale. Elle touche une partie particulièrement importante de la population mondiale.

Les Coronavirus sont une grande famille de virus, qui provoquent des maladies allant d'un simple rhume (certains virus saisonniers sont des Coronavirus) à des pathologies plus sévères comme le MERS ou le SRAS. Le virus identifié en janvier 2020 en Chine est un nouveau Coronavirus. La maladie provoquée par ce Coronavirus a été nommée COVID-19 par l'Organisation mondiale de la Santé (OMS).

Le risque :

Comme l'ensemble du territoire métropolitain, la commune peut être exposée aux risques de pandémie.

Les mesures de prévention :

La transmission des virus se fait principalement par voie aérienne, par le biais de la toux, de l'éternuement ou des postillons, mais peut également être transmise par les mains et les objets contaminés.


Rappel des bons réflexes en cas de pandémie coronavirus covid-19

PROTÉGEONS-NOUS LES UNS LES AUTRES





Risque climatique : canicule



Le mot "canicule" désigne un épisode de températures élevées, de jour comme de nuit, sur une période prolongée. En France, la période des fortes chaleurs pouvant donner lieu à des canicules s'étend généralement du 15 juillet au 15 août, parfois depuis la fin juin.

Les dangers :

Une forte chaleur devient dangereuse pour la santé dès qu'elle dure plus de 3 jours.

Les conséquences les plus graves sont la **déshydratation** (crampes, épuisement, faiblesse, ...) et le **coup de chaleur** (agressivité inhabituelle, maux de tête, nausées, ...).



Les mesures de prévention :

Les personnes déjà fragilisées (personnes âgées, atteintes d'une maladie chronique, nourrissons, etc.) sont particulièrement vulnérables. N'hésitez pas à signaler à la Mairie toute personne de votre entourage qui vous semble en difficultés.

La carte de vigilance de Météo-France intègre le risque de canicule. Elle est consultable sur le site <http://www.meteofrance.com>.

CANICULE

Personne âgée
Je mouille ma peau plusieurs fois par jour tout en assurant une légère ventilation et ...

- Je ne sors pas aux heures les plus chaudes.
- Je passe plusieurs heures dans un endroit frais ou climatisé.
- Je maintiens ma maison à l'abri de la chaleur.
- Je mange normalement (fruits, légumes, pain, soupe...)
- Je bois environ 1,5 L d'eau par jour. Je ne consomme pas d'alcool.
- Je donne de mes nouvelles à mon entourage.

Enfant et adulte
Je bois beaucoup d'eau et ...

- Je ne fais pas d'efforts physiques intenses.
- Je ne reste pas en plein soleil.
- Je maintiens ma maison à l'abri de la chaleur.
- Je ne consomme pas d'alcool.
- Au travail, je suis vigilant pour mes collègues et moi-même.
- Je prends des nouvelles de mon entourage.

Selon l'âge, le corps ne réagit pas de la même façon aux fortes chaleurs.

Personne âgée
Mon corps transpire peu et a donc du mal à se maintenir à 37 °C.

Enfant et adulte
Mon corps transpire beaucoup pour se maintenir à la bonne température.

La température de mon corps peut alors augmenter : je risque le coup de chaleur (hyperthermie).

Je perds de l'eau : je risque la déshydratation.



Risque climatique : grand froid



Le grand froid se distingue par des températures nettement inférieures aux normales saisonnières et est caractérisé par sa persistance, son intensité et son étendue géographique. Un épisode grand froid dure au moins deux jours.

Les dangers :

Les mesures de prévention :

La carte de vigilance de Météo-France intègre le risque grand froid. Elle est consultable sur le site <http://www.meteofrance.com>.

Les conseils en cas de grand froid

Pour sortir dehors

- **Bien manger** car le froid demande au corps des efforts supplémentaires 
- **Eviter de sortir les bébés** même bien protégés 
- **Mettre plusieurs couches de vêtements** plus un coupe-vent imperméable 
- **Couvrir les parties du corps qui perdent de la chaleur** : tête, main, cou et pieds 
- **Couvrir le nez et la bouche** pour respirer de l'air moins froid 
- **Eviter les efforts physiques** surtout pour les personnes ayant des problèmes cardio-vasculaires 

En voiture

- **Bien se renseigner sur la météo et l'état des routes**
- Pour un long trajet, prévoir des **couvertures**, une **trousse de secours**, un **téléphone portable chargé** et une **boisson chaude**

Intoxications au monoxyde de carbone

Chaque année, **1500 personnes meurent** intoxiquées par ce gaz indolore.

Pour diminuer les risques :

- Ne pas utiliser de **groupes électrogènes** dans des pièces fermées et non ventilées 
- Ne pas brancher de **chauffage d'appoint à combustion en continu** 
- **Aérer au moins cinq minutes tous les jours** 



Risque industriel

Le risque industriel est défini comme un événement accidentel se produisant sur un site industriel mettant en jeu des produits et/ou des procédés dangereux et entraînant des conséquences immédiates graves pour le personnel, les riverains, les biens et l'environnement.

Le risque à ILLANGE :

Deux entreprises situées à l'Ouest et au Sud-Ouest de la commune sont classées SEVESO. Les principaux dangers sont l'explosion, l'incendie, la fuite d'un liquide polluant, et la formation d'un nuage toxique.

Les mesures de prévention :

Le Plan Communal de Sauvegarde (PCS) prévoit la mise en place d'une cellule de crise pour optimiser les actions sur le terrain (secours, déviations de la circulation ...).

Des plans d'organisation départementale des secours seront mis en œuvre si nécessaire.



Ce que vous devez faire en cas d'accident industriel

DES AUJOURD'HUI :

- Prenez connaissance des consignes de mise à l'abri.

PENDANT L'ACCIDENT :

Si vous êtes témoin de l'accident :

- Donnez l'alerte : sapeurs-pompiers **18**, police/gendarmerie **17** ; **112** depuis votre portable).
- Si des victimes sont à déplorer, ne les déplacez pas, sauf en cas d'incendie.
- Si le véhicule ou le réservoir prend feu ou dégage un nuage toxique, éloignez-vous de l'accident et mettez-vous, si possible, à l'abri dans un bâtiment.

Si vous entendez l'alerte :

- Rejoignez le bâtiment le plus proche, fermez toutes les ouvertures et les entrées d'air, arrêtez ventilation et climatisation.
- Eloignez-vous des portes et fenêtres, ne fumez pas, ne provoquez pas de flammes, ni étincelles.
- Ecoutez la radio.
- N'allez pas chercher vos enfants à l'école. Celle-ci est dotée d'un Plan Particulier de Mise en Sécurité (PPMS) face aux risques majeurs, qui prévoit la prise en charge des enfants.
- Ne téléphonez pas.
- Lavez-vous en cas d'irritation, et si possible changez de vêtements.
- Ne sortez qu'en fin d'alerte ou sur ordre d'évacuation.

Rappel des bons réflexes : Transport de matières dangereuses



Enfermez-vous dans un bâtiment



Bouchez toutes les entrées d'air



Ecoutez la radio



Ne téléphonez pas



Ni flammes ni cigarettes



N'allez pas chercher vos enfants à l'école



Les numéros utiles :

- **Mairie d'ILLANGE** **03 82 56 24 57**

- Numéro d'appel d'**urgence européen unique**, disponible gratuitement partout dans l'Union Européenne **112**

- **Pompiers** **18**

- **Police / gendarmerie** **17**

- **SAMU** **15**

- **Numéro d'urgence pour les personnes sourdes et malentendantes** (contact par fax ou SMS seulement) : **114**

- **ENEDIS dépannage** **09 726 750 10**

- **GRDF dépannage** **0 800 473 333**

Pour plus d'informations, vous pouvez consulter les sites internet suivants :

<http://moselle.gouv.fr>

<http://www.risques.gouv.fr>

<http://www.prim.net>

<http://www.developpement-durable.gouv.fr/-Sites-Portail-Risques>